UENO Toshihiko; uenot_gosudarstvo@yahoo.co.jp; http://www.geocities.jp/collegelife9354/index.html

1. イントロダクション－ロシア連邦の概要－

1.1. 国名

ロシア連邦 Росси́йская Федера́ция / Russian Federation（ロシア[1]Росси́я / Russia）

1.2. 国土

面積 1,707 万 5,400 km^2（日本 37 万 8,000km^2 の約 45 倍）

時差：最西端のカリーニングラート州と最東端のチュコトカ自治管区との時差は 10 時間。モスクワ市と日本との時差は 5 時間。

1.3. 自然地理的特徴

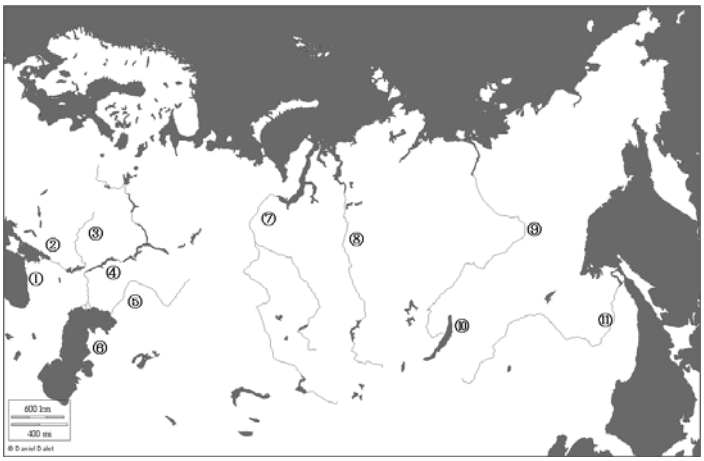

国土の 50.5%が森林、12.9%が農地、12.4%が内水、24.2%がその他

ヨーロッパ・ロシア：北は森林 лес、南はステップ。ヨーロッパ・ロシア南部は肥沃な黒土地帯。

ウラル山脈：アジアとヨーロッパの境界をなすなだらかな山脈で最高峰は 1,895m。鉱物資源が豊富。

西シベリア：北はトゥンドラ（凍土）、南はタイガー（針葉樹林帯 тайга́）。

東シベリア・極東：山地。北はトゥンドラ。

湖と主要河川：①黒海、②アゾフ海、③ドン川 1,870km、④ヴォルガ川 3,531km、⑤ウラル川 2,428km、⑥カスピ海、⑦オビ川 4,338km、⑧エニセイ川 4,092km、⑨レナ川 4,400km、⑩バイカル湖、⑪アムール川 4,440km

1.4. 人文地理的特徴

人口：1 億 4,286 万 5,400 人（2012 年 1 月 1 日）[2]

言語：公用語はロシア語であるが、少数民族は民族語の使用の権利を保障されている（憲法第 26 条）。

民族構成：ロシア人 80.90%、タタール人 3.87%、ウクライナ人 1.41%、バシキール人 1.15%、チュヴァシ人 1.05%、チェチェン人 1.04、アルメニア人 0.86%、アヴァール人 0.66%、その他 9.06[3]

宗教：ロシア正教 49%、その他キリスト教 13%、イスラム教 6%、その他の宗教 1%

経済：GDP（PPP）[4]で米中日印独に次いで第 6 位。

1.5. ロシアの連邦制度

ロシア連邦には、21 共和国 респу́блика/republic、9 辺区 край/krai（「地方」と訳す場合もある）、46 州 о́бласть/region、二つの連邦的意義を有する市 го́род федера́льного значе́ния/federal city（モスクワ、サンクト・ペテルブルク）、1 自治州 автоно́мная о́бласть/autonomous region（ユダヤ人自治州）、4 自治管区 автоно́мный о́круг/autonomous district、合計 83 の同権の連邦構成主体 субъе́кт федера́ции/subject of federation がある。

---

[1] ロシア連邦憲法第 1 条第 2 項は、「ロシア連邦という名称と、ロシアという名称とは、同義である」と規定している。

[2] 連邦国家統計庁ホームページ（http://www.gks.ru/wps/wcm/connect/rosstat_main/rosstat/ru/statistics/population/demography/# [2013/04/14 アクセス]）。ちなみに日本の人口は 2011 年 10 月 1 日現在において 1 億 2779 万 9 千人である（総務省統計局ホームページ http://www.stat.go.jp/data/jinsui/2011np/index.htm [2013/04/14 アクセス]）。

[3] 出典は連邦国家統計庁 2010 年国勢調査ホームページ（http://www.gks.ru/free_doc/new_site/population/demo/per-itog/rg-14-12.doc [2013/04/14 アクセス]）。

[4] Gross domestic product based on purchasing-power-parity すなわち、購買力平価に基づく国内総生産のこと。

グラフ 1　2012 年 GDP（PPP）ベスト 10[5]

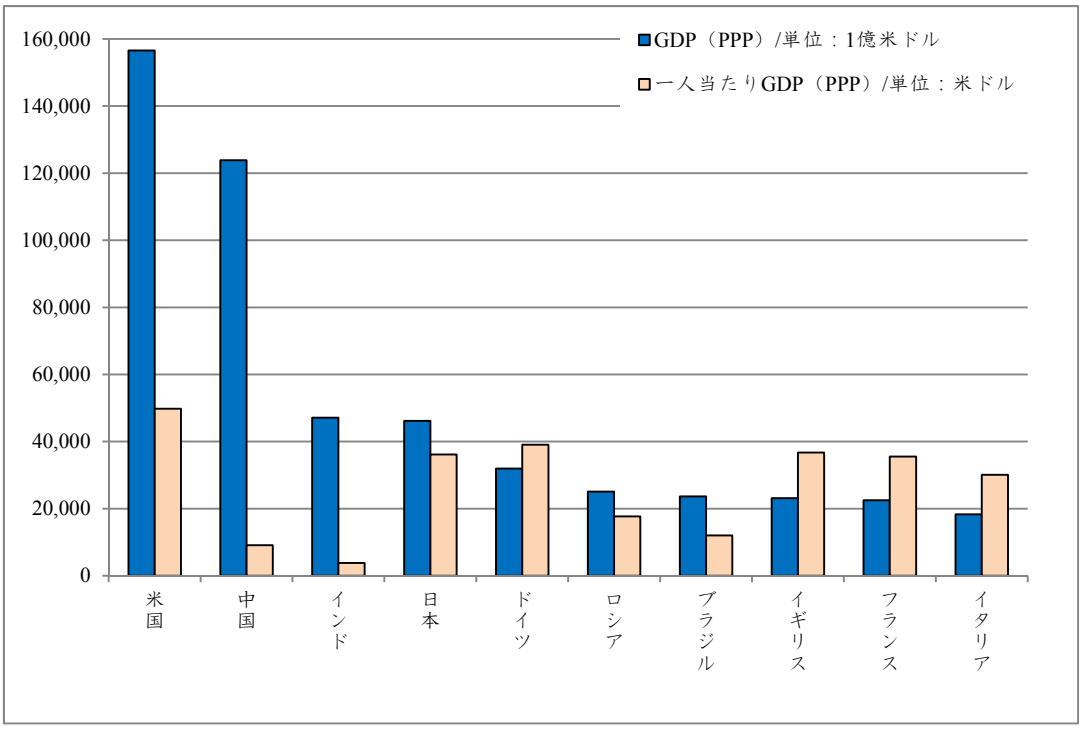

グラフ 2　BRICs 諸国の GDP（PPP）per capita[6]の推移[7]

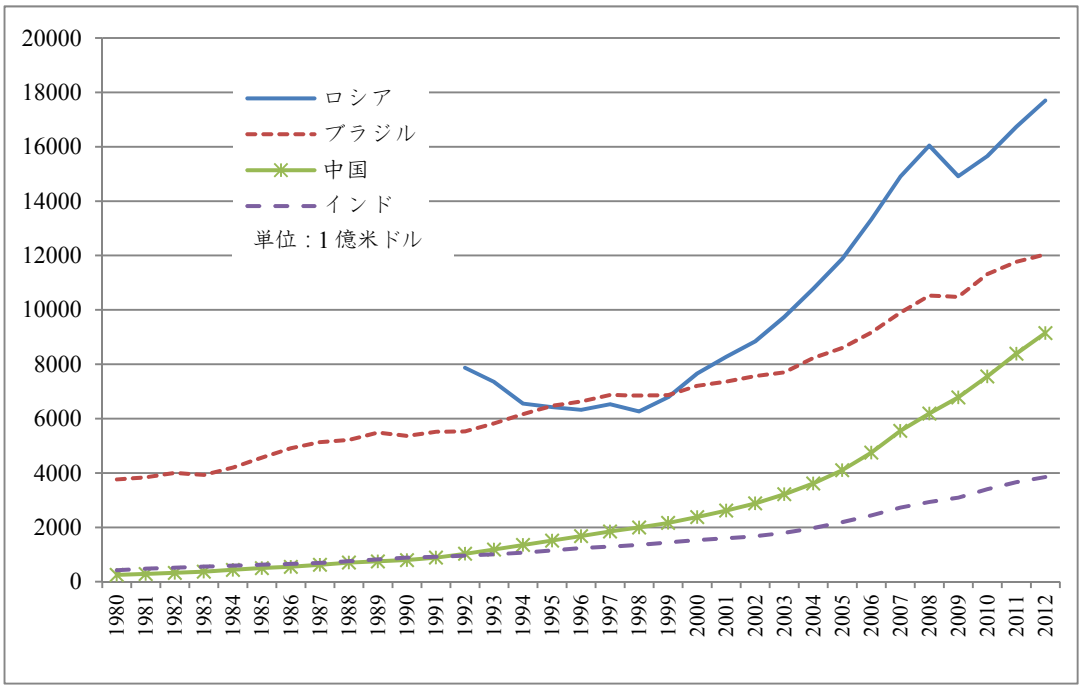

[5] 出典は IMF World Economic Outlook database (http://www.imf.org/external/pubs/ft/weo/2012/02/weodata/WEOOct2012all.xls [2013/04/14 アクセス])。
[6] per capita 「1 人あたり」。
[7] 出典は同上。

1.5. 日露両国民のパーセプションギャップ

グラフ 3　最近の日露関係に対する評価（日本）

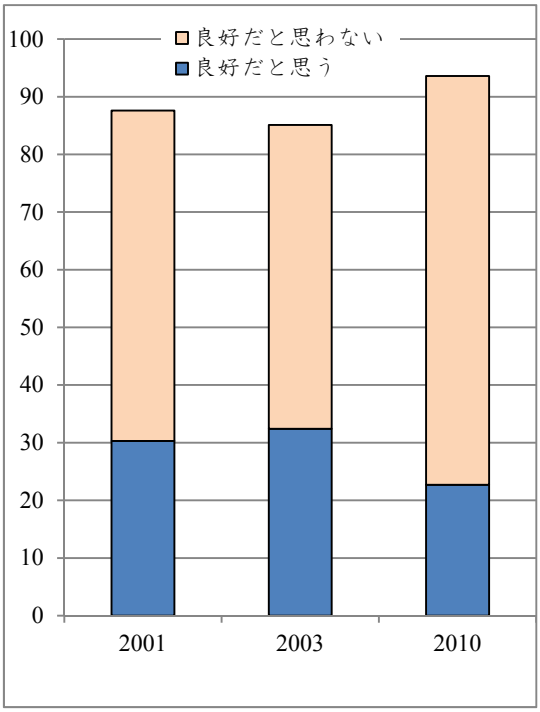

グラフ 4　最近の日露関係に対する評価（ロシア）

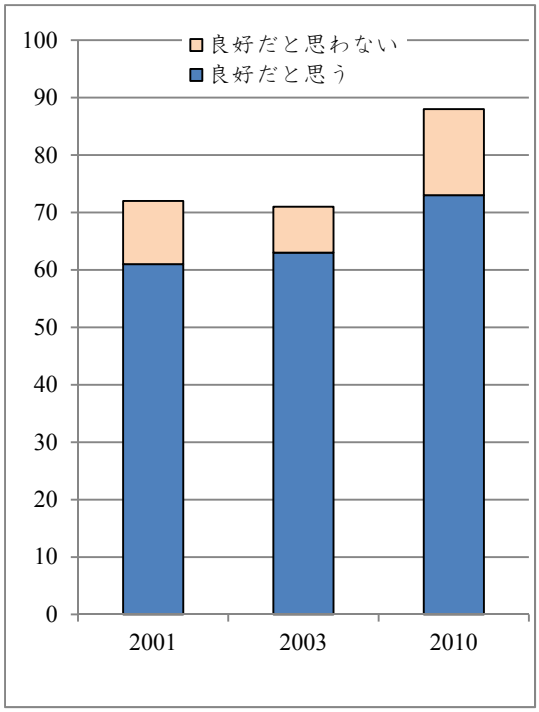

グラフ 5　対露親近感[8]

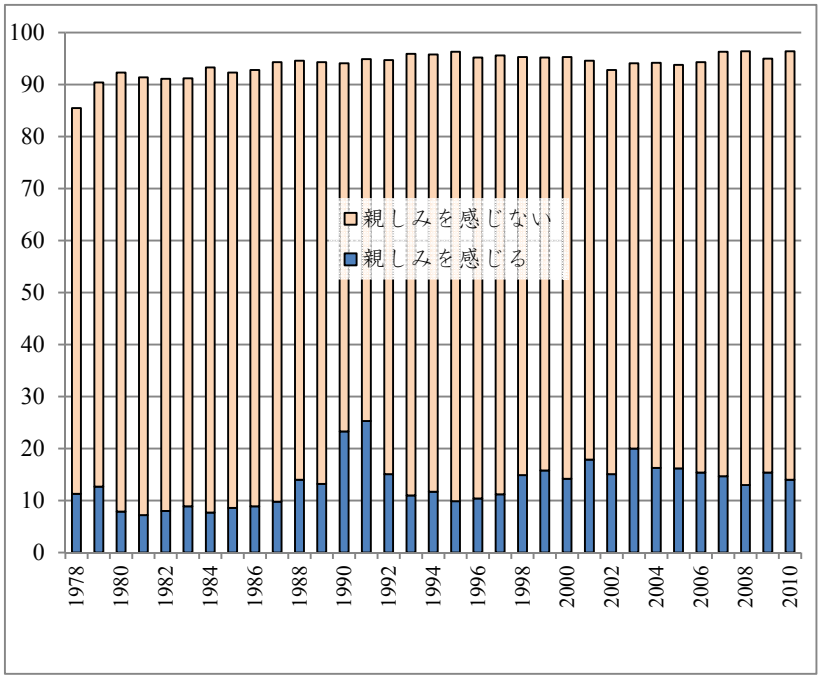

グラフ 6　対日親近観[9]

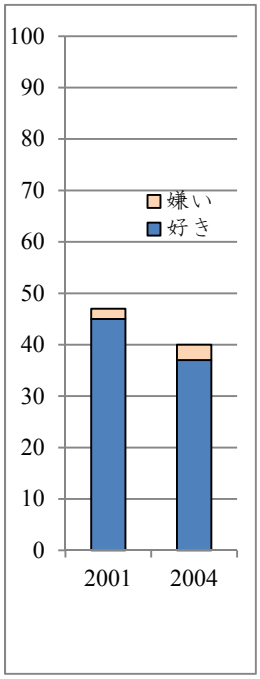

[8] 出典は内閣府ホームページ（http://www8.cao.go.jp/survey/h18/h18-gaiko/images/h03san.csv [2013/04/14 アクセス]）。
[9] 出典は日本外務省ホームページ（http://www.mofa.go.jp/mofaj/area/russia/yoron05/index.html [2013/04/14 アクセス]）。

Мурманская область
Архангельская область
Калининградская область
Санкт-Петербург
Карелия
Ненецкий АО
Псковская область
Смоленская
Брянская
Курская
Белгородская
Краснодарский край
Тверская
Вологодская
Коми
Ямало-Ненецкий АО
Ханты - Мансийский АО (Югра)
Кировская
Пермский край
Красноярский край
Тюменская область
Томская область
Омская
Оренбургская область
Курганская область
Новосибирская область
Алтайский край
Алтай
Тыва
Иркутская область
Бурятия
Забайкальский край
Дагестан
Саха (Якутия)
Чукотский АО
Магаданская область
Камчатский край
Хабаровский край
Амурская область
Еврейская АО
Сахалинская область
Приморский край
- области
1 - Астраханская
2 - Владимирская
3 - Волгоградская
4 - Воронежская
5 - Ивановская
6 - Калужская
7 - Кемеровская
8 - Костромская
9 - Ленинградская
10 - Липецкая
11 - Московская
12 - Нижегородская
13 - Новгородская
14 - Орловская
15 - Пензенская
16 - Ростовская
17 - Рязанская
18 - Самарская
19 - Свердловская
20 - Тамбовская
21 - Тульская
22 - Ульяновская
23 - Челябинская
24 - Ярославская
- республики
1 - Адыгея
2 - Башкортостан
3 - Ингушетия
4 - Кабардино-Балкарская
5 - Калмыкия
6 - Карачаево-Черкесская
7 - Марий Эл
8 - Мордовия
9 - Северная Осетия - Алания
10 - Татарстан
11 - Удмуртская
12 - Хакасия
13 - Чеченская
14 - Чувашская
- автономные округа
- края
1 - Ставропольский
- города федерального значения
1 - Москва
- автономная область

Arkhangelsk
Murmansk
Kalingrad
St. Petersburg
Karelia
Pskov
Arkhangelsk
Nenets
Smolensk
Tver
Vologda
Komi
Bryansk
Kurs
Kirov
Yamalia
Krasnoyarsk
Belgorod
Perm
Khanty-Mansia (Yugra)
Krasnodar
Tyumen
Tomsk
Omsk
Kurgan
Orenburg
Novosibirsk
Altai
Altai
Tuva
Irkutsk
Buryatia
Zabaykalsk
Amur
Jewish
Khabarovsk
Sakhalin
Primorsky
Magadan
Kamchatka
Chukotka
Sakha (Yakutia)
Dagestan
Oblasts
1 - Astrakhan
2 - Chelyabinsk
3 - Ivanovo
4 - Kaluga
5 - Kemerovo
6 - Kostroma
7 - Leningrad
8 - Lipetsk
9 - Moscow
10 - Nizhny Novgorod
11 - Novgorod
12 - Oryol
13 - Penza
14 - Ryazan
15 - Samara
16 - Sverdlovsk
17 - Tambov
18 - Tula
19 - Ulianovsk
20 - Vladmi
21- Volgograd
22- Voronezh
23 - Yaroslavl
Republics
1 - Adygeya
2 - Bashkortostan
3 - Chechnya
4 - Chuvashia
5 - Ingushetia
6 - Kabardino-Balkaria
7 - Khakassia
8 - Kalmykia
9 - Karachay-Cherkessia
10 - Mari El
11 - Mordovia
12 - North Ossetia-Alania
13 - Tartastan
14 - Udmurtia
Autonomous Okrugs
Krais
1 - Stavropol
Federal Cities
1 - Moscow
Jewish Autonom. Oblast